



Uroczysko nazwane „Miejscem Mocy” wyróżnia się niezwykle formami drzew i krzewów oraz nietypowym kamiennym kręgiem. Według miejscowych podań w tym miejscu łatwiej jest podjąć decyzję o rezygnacji z nałogów, a także odczuć oddziaływanie pozytywnej energii.


Zapraszamy na spacer do „Miejsca Mocy” czarnym szlakiem.



Ścieżka ta została utworzona w 1996 roku. Nazwa pochodzi od używanego w radiestezji dla obszarów o pozytywnym promieniowaniu. W Puszczy miejsc takich jest kilka. To - położone w oddziale 495 B jest najlepiej poznane i specjalnie przygotowane dla turystów i wszystkich tych, których interesuje przeszłość. Wg niektórych badaczy są przesłanki, by uznać ten obszar za kultowe miejsce prastowian, bądź kultur przedstowiańskich. Jedna z puszczańskich legend mówi o miejscu tajemnym, w którym zbierali się wtajemniczeni, by wykorzystując moc własną i kamieni specjalnie ułożonych w krąg odganiać złe moce i wszelkich wrogów. Przy ścieżce - kładce rośnie wiele drzew o ciekawym kształcie. Obficie występuje tu głóg oraz dzika jabłoń - wg niektórych badaczy jest to dowód na to, że funkcjonowało tu okresowe obozowisko pasterzy wypasających w XIX wieku bydło w lesie. Niedaleko kamiennego kręgu jest zagłębienie wypełnione wodą. Przy kładce jest też ciekawy, wykonany przez współczesnych już ludzi betonowy pomnik z prawosławnym krzyżem oraz odciskiem bosej ludzkiej stopy. Niektóre podania wiążą go z jakimś

dziwnym wydarzeniem przy budowie kolei w Białowieży ponad 100 lat temu. Miejsce mocy znajduje się w sąsiedztwie uroczyska Czerlon - wiecznego bagniska, w sąsiedztwie którego mieli swoje budy smolarze, węglarze i diegciarze.

 Dodana: 21 czerwiec 2016 15:10

 Zmodyfikowana: 21 czerwiec 2016 15:10

 PDF

 Kontakt z redakcją